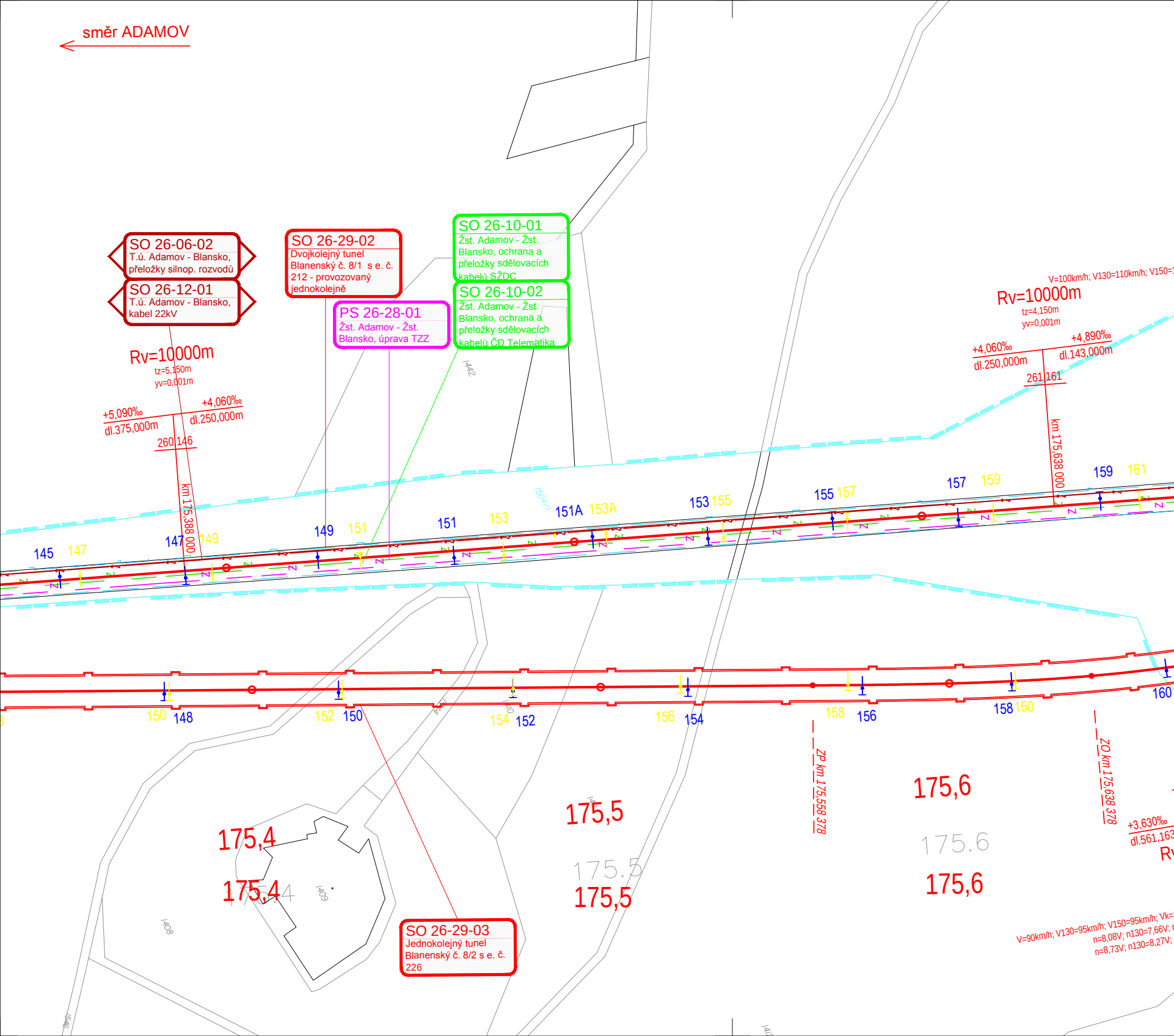
směr ADAMOV
SO 26-06-02
T.ú. Adamov - Blansko, přeložky silnop. rozvodů
SO 26-12-01
T.ú. Adamov - Blansko, kabel 22kV
SO 26-29-02
Dvojkolejný tunel Blanenský č. 8/1 s e. č. 212 - provozovaný jednokolejně
PS 26-28-01
Žst. Adamov - Žst. Blansko, úprava TZZ
SO 26-10-01
Žst. Adamov - Žst. Blansko, ochrana a přeložky sdělovacích kabelů SŽDC
SO 26-10-02
Žst. Adamov - Žst. Blansko, ochrana a přeložky sdělovacích kabelů ČD Telematika
Rv=10000m
tz=5,150m
yv=0,001m
+5,090‰
dl.375,000m
+4,060‰
dl.250,000m
260,146
km 175,388 000
V=100km/h; V130=110km/h; V150=1
Rv=10000m
tz=4,150m
yv=0,001m
+4,060‰
dl.250,000m
+4,890‰
dl.143,000m
261,161
km 175,638 000
1442
1564/1
145
147
147
149
149
151
151
153
151A
153A
153
155
155
157
157
159
159
161
150
148
152
150
154
152
156
154
158
156
158
160
160
ZP km 175,558 378
ZO km 175,638 378
+3,630‰
dl.561,163
Rv
175,4
175,4
175.4
175,5
175.5
175,5
175,6
175.6
175,6
1408
1409
SO 26-29-03
Jednokolejný tunel Blanenský č. 8/2 s e. č. 226
V=90km/h; V130=95km/h; V150=95km/h; Vk=
n=8,08V; n130=7,66V;
n=8,73V; n130=8,27V;

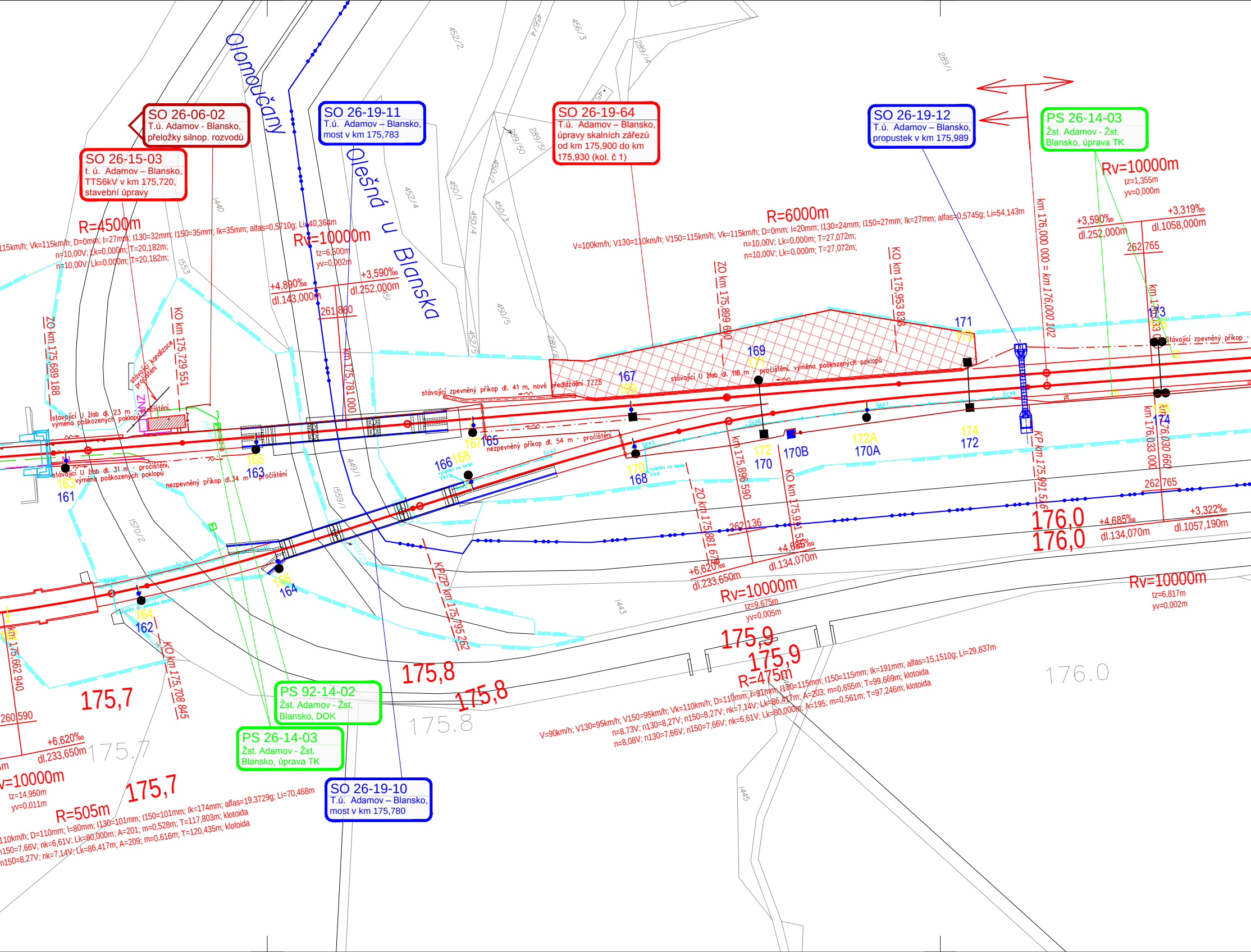
SO 26-06-02
T.ú. Adamov - Blansko,
přeložky silnop. rozvodů
SO 26-15-03
t. ú. Adamov – Blansko,
TTS6kV v km 175,720,
stavební úpravy
SO 26-19-11
T.ú. Adamov – Blansko,
most v km 175,783
SO 26-19-64
T.ú. Adamov – Blansko,
úpravy skalních zářezů
od km 175,900 do km
175,930 (kol. č 1)
SO 26-19-12
T.ú. Adamov – Blansko,
propustek v km 175,989
PS 26-14-03
Žst. Adamov - Žst.
Blansko, úprava TK
PS 92-14-02
Žst. Adamov - Žst.
Blansko, DOK
PS 26-14-03
Žst. Adamov - Žst.
Blansko, úprava TK
SO 26-19-10
T.ú. Adamov – Blansko,
most v km 175,780
Olomoučany
Olešná u Blanska
R=4500m
R=6000m
R=475m
R=505m
Rv=10000m
tz=6,500m
yv=0,002m
tz=1,355m
yv=0,000m
tz=9,675m
yv=0,005m
tz=6,817m
yv=0,002m
tz=14,950m
yv=0,011m
+4,890‰
dl.143,000m
+3,590‰
dl.252,000m
261,860
+3,319‰
dl.1058,000m
262,765
+4,685‰
dl.134,070m
+3,322‰
dl.1057,190m
262,136
+6,620‰
dl.233,650m
260,590
ZO km 175,689 188
KO km 175,729 551
km 175,781 000
ZO km 175,899 690
KO km 175,953 838
km 176,000 000 = km 176,000 102
km 176,033 00
km 175,896 590
ZO km 175,881 67
KO km 175,91
KP km 175,991 516
km 176,030 660
KP/ZP km 175,795 262
KO km 175,708 845
km 175,662 940
175,7
175,8
175,9
176,0
175.7
175.8
176.0
V=100km/h; V130=110km/h; V150=115km/h; Vk=115km/h; D=0mm; I=20mm; I130=24mm; I150=27mm; Ik=27mm; alfas=0,5745g; Li=54,143m
n=10,00V; Lk=0,000m; T=27,072m;
n=10,00V; Lk=0,000m; T=27,072m;
115km/h; Vk=115km/h; D=0mm; I=27mm; I130=32mm; I150=35mm; Ik=35mm; alfas=0,5710g; Li=40,364m
n=10,00V; Lk=0,000m; T=20,182m;
n=10,00V; Lk=0,000m; T=20,182m;
V=90km/h; V130=95km/h; V150=95km/h; Vk=110km/h; D=110mm; I=91mm; I130=115mm; I150=115mm; Ik=191mm; alfas=15,1510g; Li=29,837m
n=8,73V; n130=8,27V; n150=8,27V; nk=7,14V; Lk=86,417m; A=203; m=0,655m; T=99,669m; klotoida
n=8,08V; n130=7,66V; n150=7,66V; nk=6,61V; Lk=80,000m; A=195; m=0,561m; T=97,246m; klotoida
110km/h; D=110mm; I=80mm; I130=101mm; I150=101mm; Ik=174mm; alfas=19,3729g; Li=70,468m
n150=7,66V; nk=6,61V; Lk=80,000m; A=201; m=0,528m; T=117,803m; klotoida
n150=8,27V; nk=7,14V; Lk=86,417m; A=209; m=0,616m; T=120,435m; klotoida
stávající U žlab dl. 23 m - pročištění, výměna poškozených poklopů
stávající U žlab dl. 31 m - pročištění, výměna poškozených poklopů
nezpevněný příkop dl. 34 m - pročištění
stávající zpevněný příkop dl. 41 m, nové předláždění TZZ5
stávající U žlab dl. 118 m - pročištění, výměna poškozených poklopů
nezpevněný příkop dl. 54 m - pročištění
stávající zpevněný příkop
stávající kanalizace - pročištění
161
162
163
164
165
166
167
168
169
170
170A
170B
171
172
172A
173
174
175
ZNA
452/2
456/4
456/3
289/14
289/1
289/50
289/5
289/16
452/4
450/1
450/2
450/4
450/3
450/5
452/5
1440
1553
1559/1
1570/2
449/1
1443
1445

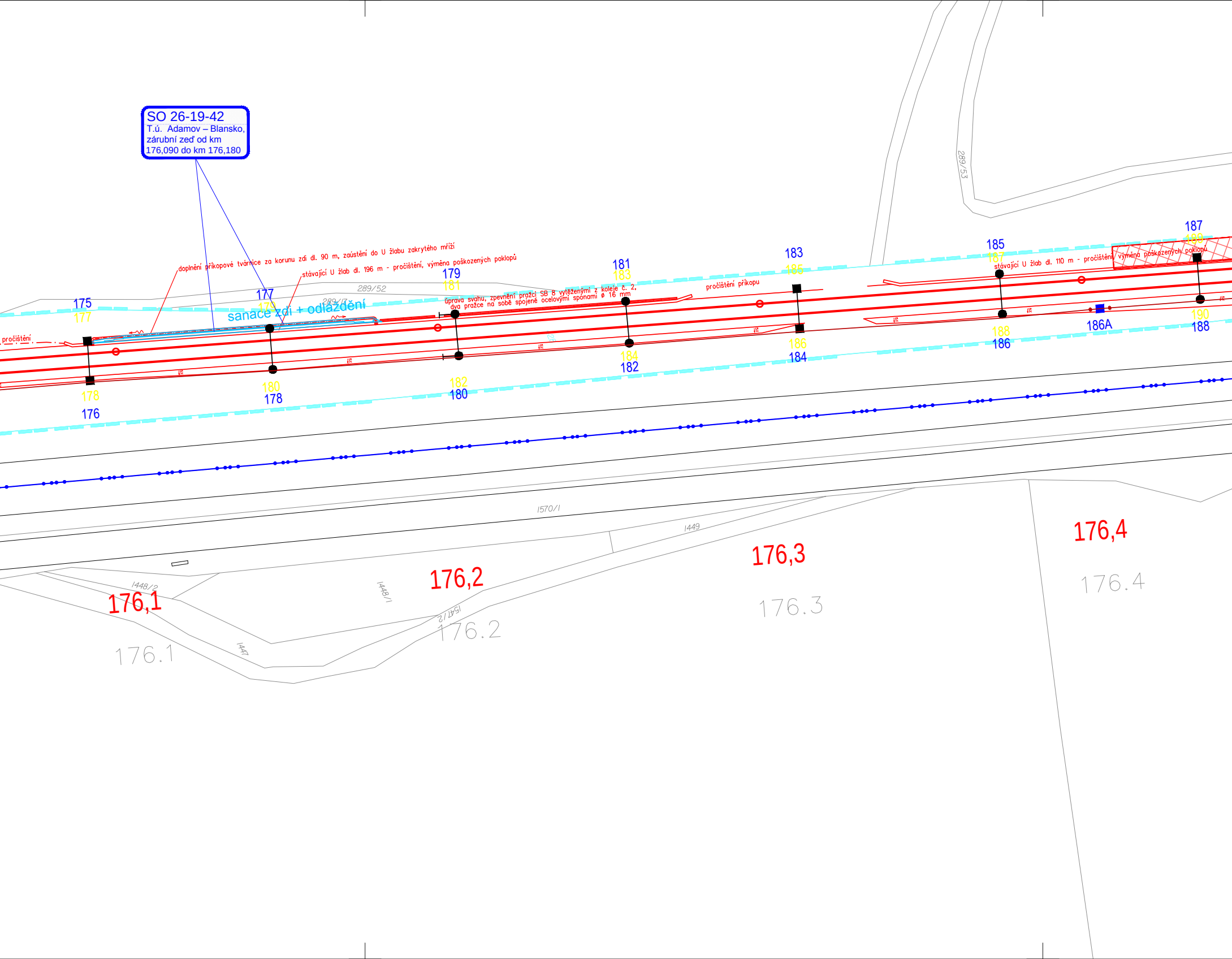
SO 26-19-42
T.ú. Adamov – Blansko,
zárubní zeď od km
176,090 do km 176,180
doplnění příkopové tvárnice za korunu zdi dl. 90 m, zaústění do U žlabu zakrytého mříží
stávající U žlab dl. 196 m - pročištění, výměna poškozených poklopů
úprava svahu, zpevnění pražci SB 8 vytěženými z koleje č. 2,
dva pražce na sobě spojené ocelovými sponami ø 16 mm
pročištění příkopu
stávající U žlab dl. 110 m - pročištění, výměna poškozených poklopů
pročištění
sanace zdi + odláždění
175
177
176
178
177
179
178
180
179
181
180
182
181
183
182
184
183
185
184
186
185
187
186
188
186A
187
189
188
190
289/52
289/17
289/53
1570/1
1449
1448/2
1448/1
1447
1547/2
176,1
176.1
176,2
176.2
176,3
176.3
176,4
176.4

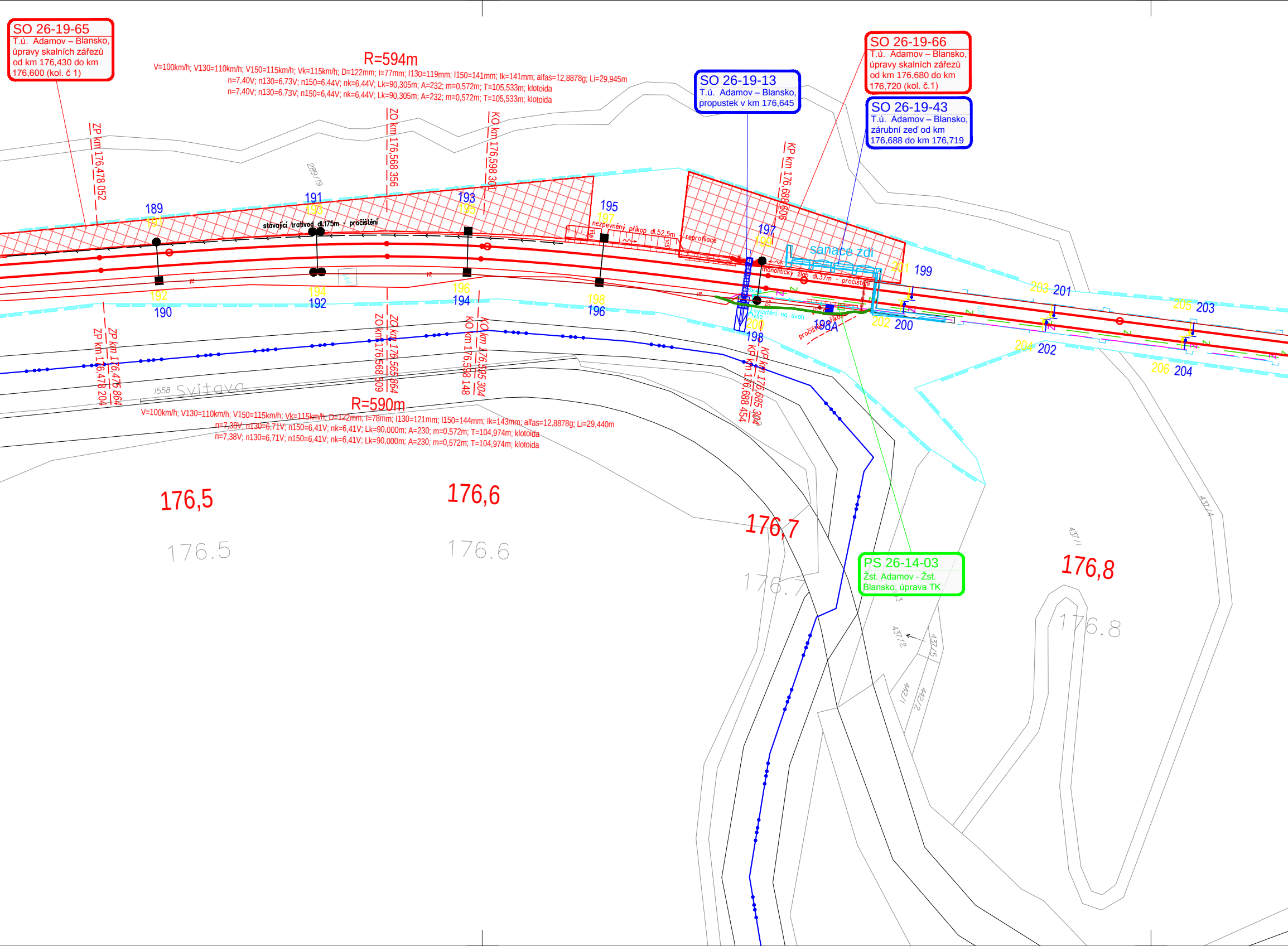
SO 26-19-65
T.ú. Adamov – Blansko, úpravy skalních zářezů od km 176,430 do km 176,600 (kol. č 1)
R=594m
V=100km/h; V130=110km/h; V150=115km/h; Vk=115km/h; D=122mm; I=77mm; I130=119mm; I150=141mm; Ik=141mm; alfas=12,8878g; Li=29,945m
n=7,40V; n130=6,73V; n150=6,44V; nk=6,44V; Lk=90,305m; A=232; m=0,572m; T=105,533m; klotoida
n=7,40V; n130=6,73V; n150=6,44V; nk=6,44V; Lk=90,305m; A=232; m=0,572m; T=105,533m; klotoida
SO 26-19-13
T.ú. Adamov – Blansko, propustek v km 176,645
SO 26-19-66
T.ú. Adamov – Blansko, úpravy skalních zářezů od km 176,680 do km 176,720 (kol. č.1)
SO 26-19-43
T.ú. Adamov – Blansko, zárubní zeď od km 176,688 do km 176,719
ZP km 176,478 052
ZO km 176,568 356
KO km 176,598 300
KP km 176,688 606
289/19
189
191
191
193
193
195
195
197
197
199
stávající trativod dl.175m - pročištění
nezpevněný příkop dl.52,5m - reprofilace
1:1,5
1:1,5
sanace zdí
monolitický žlab dl.37m - pročištění
ŠK49
vyústění na svah
V50
pročištění příkopu
198A
201
199
203
201
205
203
192
190
194
192
196
194
198
196
200
198
202
200
204
202
206
204
ZP km 176,475 864
ZP km 176,478 204
ZO km 176,565 864
ZO km 176,568 509
KO km 176,595 304
KO km 176,598 148
KP km 176,685 304
KP km 176,688 454
1558 Svitava
R=590m
V=100km/h; V130=110km/h; V150=115km/h; Vk=115km/h; D=122mm; I=78mm; I130=121mm; I150=144mm; Ik=143mm; alfas=12,8878g; Li=29,440m
n=7,38V; n130=6,71V; n150=6,41V; nk=6,41V; Lk=90,000m; A=230; m=0,572m; T=104,974m; klotoida
n=7,38V; n130=6,71V; n150=6,41V; nk=6,41V; Lk=90,000m; A=230; m=0,572m; T=104,974m; klotoida
176,5
176.5
176,6
176.6
176,7
176.7
176,8
176.8
PS 26-14-03
Žst. Adamov - Žst. Blansko, úprava TK
437/1
437/4
437/2
437/5
442/1
442/2

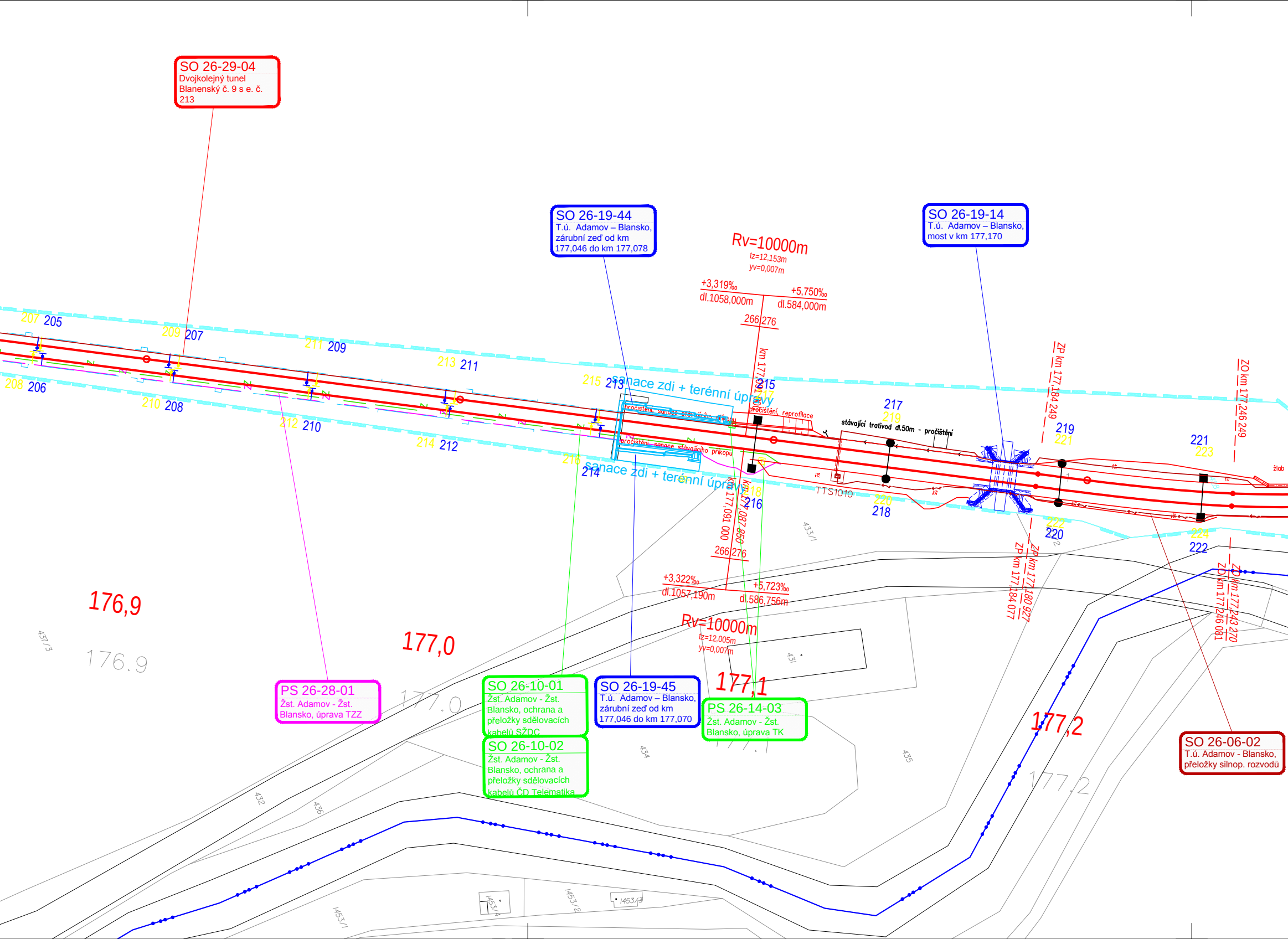
SO 26-29-04
Dvojkolejný tunel Blanenský č. 9 s e. č. 213
SO 26-19-44
T.ú. Adamov – Blansko, zárubní zeď od km 177,046 do km 177,078
SO 26-19-14
T.ú. Adamov – Blansko, most v km 177,170
Rv=10000m
tz=12,153m
yv=0,007m
+3,319‰
dl.1058,000m
+5,750‰
dl.584,000m
266,276
km 177,087
sanace zdi + terénní úpravy
pročištění, sanace stávajícího příkopu
pročištění, reprofilace
stávající trativod dl.50m - pročištění
ZP km 177,184 249
ZO km 177,246 249
žlab
TTS1010
km 177,091 000
km 177,087 850
266,276
+3,322‰
dl.1057,190m
+5,723‰
dl.586,756m
Rv=10000m
tz=12,005m
yv=0,007m
ZP km 177,184 077
ZP km 177,180 927
ZO km 177,246 081
ZO km 177,243 270
176,9
177,0
177,1
177,2
176.9
177.0
177.2
PS 26-28-01
Žst. Adamov - Žst. Blansko, úprava TZZ
SO 26-10-01
Žst. Adamov - Žst. Blansko, ochrana a přeložky sdělovacích kabelů SŽDC
SO 26-10-02
Žst. Adamov - Žst. Blansko, ochrana a přeložky sdělovacích kabelů ČD Telematika
SO 26-19-45
T.ú. Adamov – Blansko, zárubní zeď od km 177,046 do km 177,070
PS 26-14-03
Žst. Adamov - Žst. Blansko, úprava TK
SO 26-06-02
T.ú. Adamov - Blansko, přeložky silnop. rozvodů
207 205
209 207
211 209
213 211
215 213
215
217
217
219
219
221
221
223
208 206
210 208
212 210
214 212
216 214
218 216
220 218
222 220
224 222
437/3
433/1
431
434
435
432
436
1453/1
1453/4
1453/2
1453/3

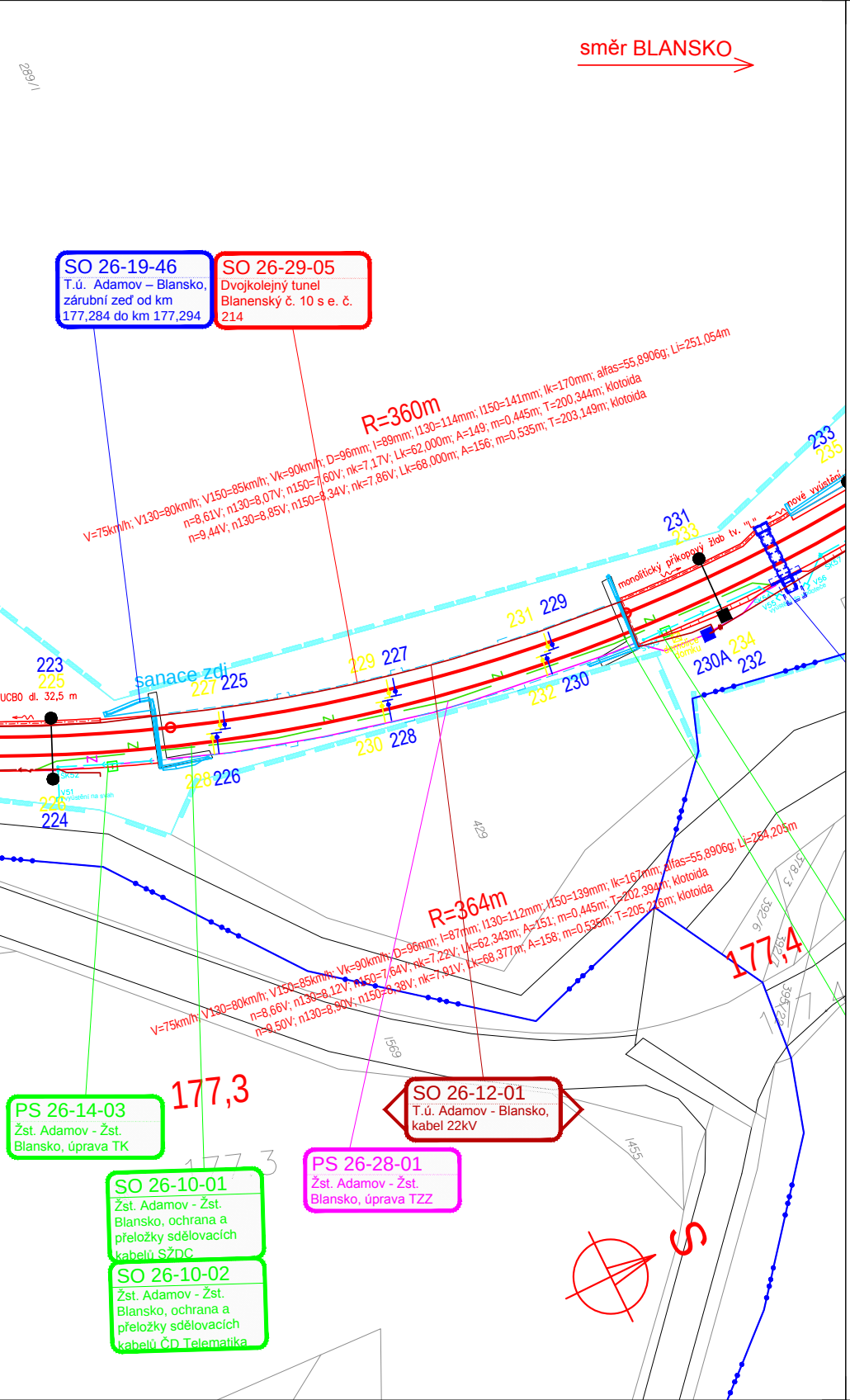
289/1
směr BLANSKO
SO 26-19-46
T.ú. Adamov – Blansko, zárubní zeď od km 177,284 do km 177,294
SO 26-29-05
Dvojkolejný tunel Blanenský č. 10 s e. č. 214
R=360m
V=75km/h; V130=80km/h; V150=85km/h; Vk=90km/h; D=96mm; I=89mm; I130=114mm; I150=141mm; Ik=170mm; alfas=55,8906g; Li=251,054m
n=8,61V; n130=8,07V; n150=7,60V; nk=7,17V; Lk=62,000m; A=149; m=0,445m; T=200,344m; klotoida
n=9,44V; n130=8,85V; n150=8,34V; nk=7,86V; Lk=68,000m; A=156; m=0,535m; T=203,149m; klotoida
233
235
nové vyústění
231
233
monolitický příkopový žlab tv. "L"
229
231
227
229
V55 vyústění
V56
SK54
SK57
demolice domku
234
230A
232
232
230
230
228
223
225
UCBO dl. 32,5 m
sanace zdi
227
225
SK52
V51 vyústění na svah
228
226
226
224
429
R=364m
V=75km/h; V130=80km/h; V150=85km/h; Vk=90km/h; D=96mm; I=87mm; I130=112mm; I150=139mm; Ik=167mm; alfas=55,8906g; Li=254,205m
n=8,66V; n130=8,12V; n150=7,64V; nk=7,22V; Lk=62,343m; A=151; m=0,445m; T=202,394m; klotoida
n=9,50V; n130=8,90V; n150=8,38V; nk=7,91V; Lk=68,377m; A=158; m=0,535m; T=205,216m; klotoida
378/3
392/6
392/7
395/23
177,4
1569
177,3
177,3
PS 26-14-03
Žst. Adamov - Žst. Blansko, úprava TK
SO 26-12-01
T.ú. Adamov - Blansko, kabel 22kV
PS 26-28-01
Žst. Adamov - Žst. Blansko, úprava TZZ
SO 26-10-01
Žst. Adamov - Žst. Blansko, ochrana a přeložky sdělovacích kabelů SŽDC
SO 26-10-02
Žst. Adamov - Žst. Blansko, ochrana a přeložky sdělovacích kabelů ČD Telematika
1455
S

LEGENDA BAREVNÉHO ROZLIŠENÍ OBJEKTŮ:

⬛	KATASTRÁLNÍ MAPA
🟥	NOVÉ KOLEJE, KOMUNIKACE A POZ. STAVBY
🟫	KABELOVODY, KOLEKTORY
🟨	PHS, IPO
🟦	ODVODNĚNÍ KOLEJIŠTĚ
🟦	SNACE
🟦	TRAKČNÍ VEDENÍ, MOSTNÍ OBJEKTY
🟦	VODOVODY
🟪	KANALIZACE
🟧	PLYNOVODY
🟪	ZABEZPEČOVACÍ ZAŘÍZENÍ
🟥	SILNOPROUD
🟩	SDĚLOVACÍ ZAŘÍZENÍ
🟩	PROVIZORNÍ SDĚLOVACÍ ZAŘÍZENÍ
🟩	HLAVNÍ KABELOVÁ TRASA
🟨	DEMOLICE A DEMONTÁŽE
●—●	HRANICE KATASTRŮ
▬ ▬	HRANICE OBVODU DRÁHY - POZEMEK SŽDC
▬ ▬	HRANICE OBVODU DRÁHY - POZEMEK ČD

LEGENDA BAREVNÉHO ROZLIŠENÍ POVRCHŮ:

🟩	ZELEŇ
🟨	CHODNÍK
🟥	VOZOVKA
▨	NÁSTUPIŠTĚ
☐	DEMOLICE BUDOV S ČÍSLEM POPISNÝM

KLAD LISTŮ KATASTRÁLNÍ SITUACE:

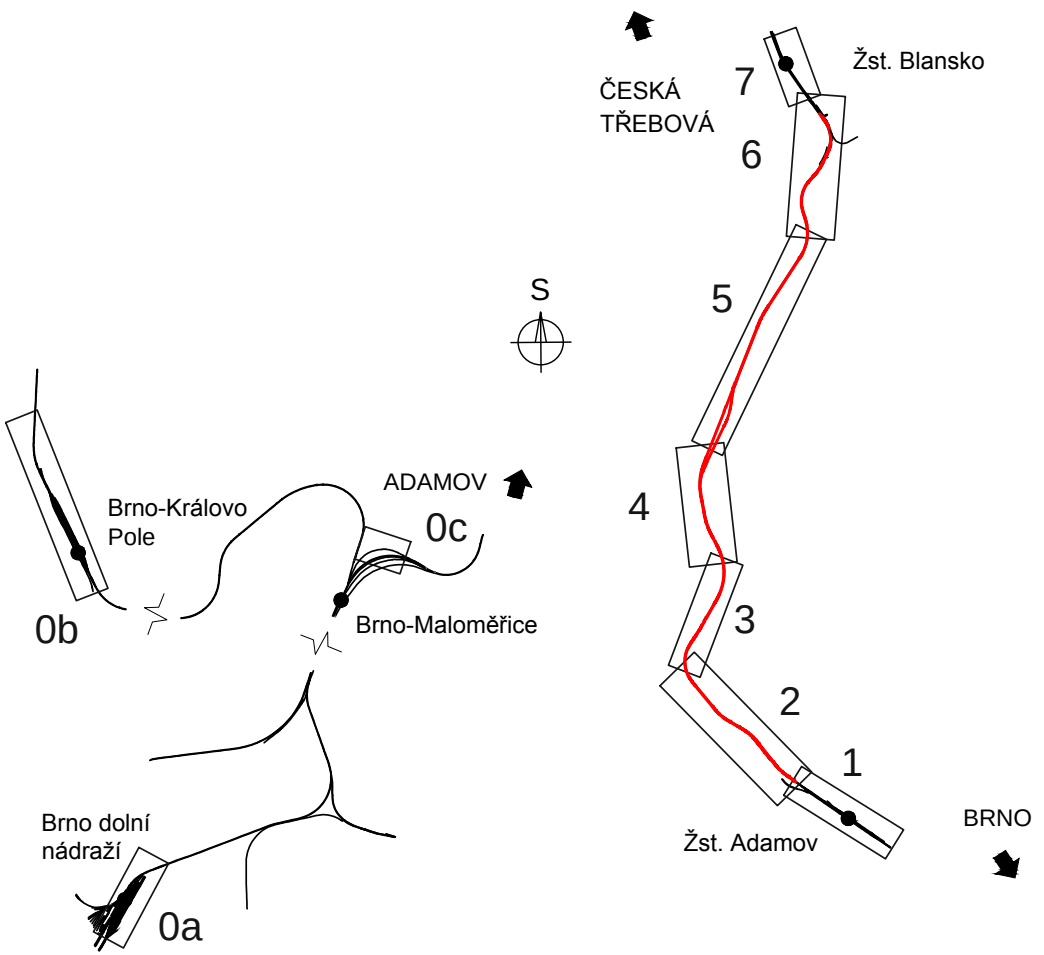
ČESKÁ TŘEBOVÁ
Žst. Blansko
7
6
5
4
3
2
1
S
Žst. Adamov
BRNO
ADAMOV
0c
Brno-Královo Pole
0b
Brno-Maloměřice
Brno dolní nádraží
0a

sfdi
STÁTNÍ FOND DOPRAVNÍ
INFRASTRUKTURY

SPRÁVA
ŽELEZNIC

			ČÍSLO SOUPRAVY:
REVIZE Č.	DATUM	ZMĚNA	

Společnost SUBO-PRODEX o.s. pro DSP+AD "Adamov - Blansko, BC"

Společník 1 (vedoucí společník):

SUDOP BRNO

SUDOP BRNO, spol. s r.o.
Kounicova 26
611 36 Brno

Společník 2

PRODEX

PRODEX spol s r.o.,
organizační složka
V Olšinách 2300/75
100 00 Praha 10

OBJEDNAVATEL:	Správa železnic, státní organizace, Dlážděná 1003/7, 110 00 Praha 1 Stavební správa východ (organizační jednotka)		tel. : +420 972 625 804 E-mail: sudop@sudop-brno.cz
PROFESNÍ SKUPINA:	12 Mosty	VEDOUCÍ PROF. SKUPINY Ing. Karel Pukl	GENERÁLNÍ ŘEDITEL Ing. Kamil Chmela
ODPOVĚDNÝ PROJ. ZAKÁZKY Ing. Radomír Hanák	ODPOVĚDNÝ PROJ. PS, SO dle příloh	NAVRHL, VYPRACOVAL Ing. Monika Kopečná	KONTROLOVAL Ing. Kamil Chmela
KRAJ: Jihomoravský	POVĚŘENÝ OÚ: Adamov		STUPEŇ: DSP

Adamov - Blansko, BC	ZAK. ČÍSLO 18056-02-0120	ARCH. ČÍSLO 2018120045
	MĚŘÍTKO 1:1000	POČET FORMÁTŮ 12 x A4
	DATUM:	05/2020
Katastrální situační výkres	ČÁST DOKUM. C.2	PŘÍLOHA C.2.5